



## **Länsstyrelsens i Västernorrlands län beslut om bildande av Stormyranskogens naturreservat, Sollefteå kommun, samt föreskrifter för reservatet;**

beslutad den 4 december 2012 (dnr 511-6476-12).

Länsstyrelsen beslutar med stöd av 7 kap 4 § miljöbalken (1998:808) att avsätta del av Ådals-Lidens Västanbäck 3:3, samt Avradslandet 1:4 och 1:21, Sollefteå kommun som naturreservat. Reservatet är beläget cirka 5 km nordost om Näsåker.

Länsstyrelsen meddelar följande föreskrifter enligt 7 kap 30 § miljöbalken om rätten att färdas och vistas inom reservatet samt om ordningen i övrigt inom reservatet:

Utöver vad som för övrigt gäller är det förbjudet att:

1. fälla eller på annat sätt skada levande eller döda stående eller omkullfallna träd och buskar.
2. insamla mossor, svampar eller lavar med undantag för plockning av matsvamp för husbehov.
3. insamla eller föra bort ryggradslösa djur.
4. genom grävning eller på annat sätt skada mark och block.
5. uppföra anläggning, såsom vindskydd, koja, bänk, spång, stängsel, ledning, mast, torn eller skylt.
6. framföra motordrivet fordon. Förbudet gäller ej snöskoter på snötäckt mark.
7. använda området för idrottsarrangemang utan länsstyrelsens tillstånd.

Länsstyrelsen kan ge tillstånd för vetenskapliga undersökningar som innebär någon form av markering, fällfångst eller annan åverkan under förutsättning att denna åverkan inte annat än alldeles obetydligt påverkar de värden som reservatet syftar till att bevara. Vetenskapliga undersökningar som inte innebär markering av provytor eller annan åverkan är tillåtna i reservatet. Vidare ska föreskrifterna inte hindra att i vetenskapligt syfte ta minsta möjliga mängd belägg för artbestämning av exempelvis svampar eller



insekter. Observera dock att insamling av vissa arter även kan vara reglerad i artskyddsförordningen (2007:845).

Föreskrifterna ovan gäller från den 7 december 2012.

Beslutet innefattar även föreskrifter med stöd av 7 kap 5 och 6 §§ miljöbalken ifråga om rätten att förfoga över berörd mark samt att tåla visst intrång.

Beslutet med tillhörande karta förvaras hos Länsstyrelsen.

Bo Källstrand

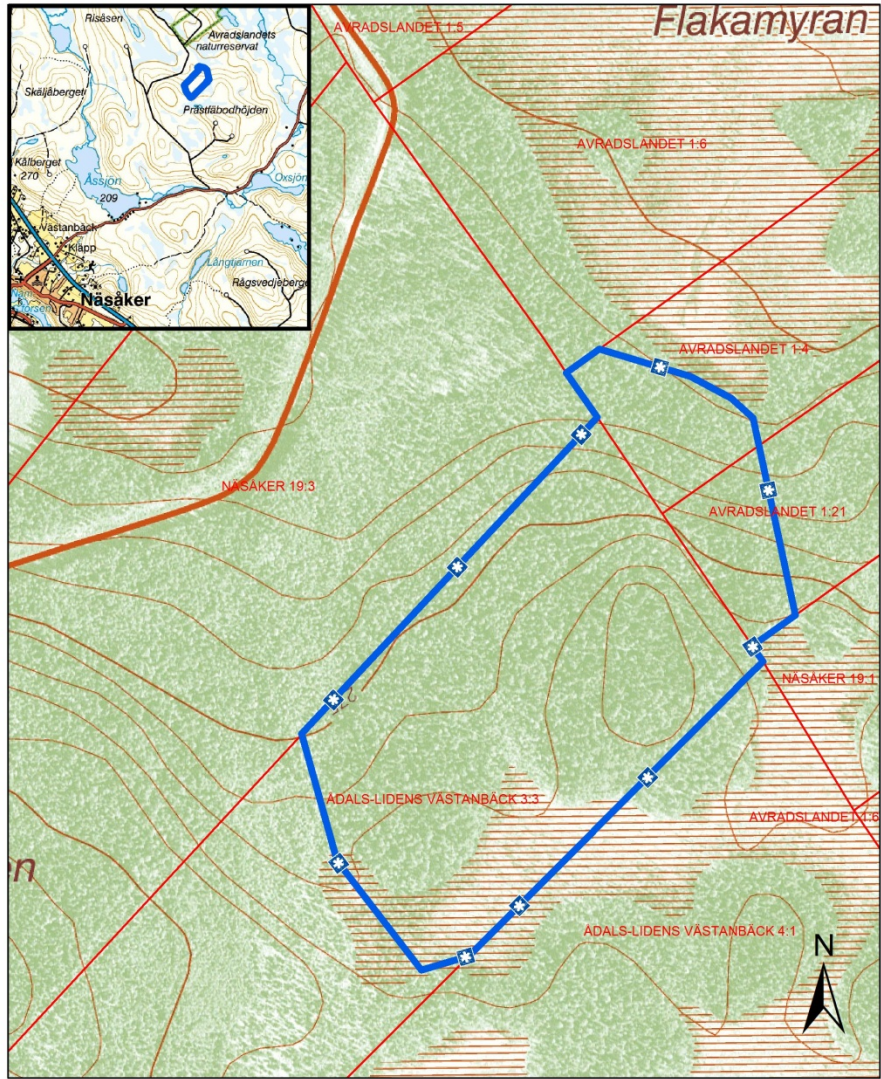
Pekka Bader

Utgivare



Barbro Nyberg, Länsstyrelsen Västernorrland

# Stormyranskogens naturreservat

## Bilaga 1. Beslutskarta



Länsstyrelsen Västernorrland © Lantmäteriet Skala 1:5 000 0 100 200 300 400 meter

-  Reservatsgräns
-  Fastighetsgräns

2012-12-04  
Dnr 511-6476-12  
Länsstyrelsen Västernorrland



Länsstyrelsen  
Västernorrland

Författningssamling  
ISSN 0347-1683

22 FS 2012:9  
Utkom från  
trycket den  
7 december 2012

Länsstyrelsen Västernorrland  
Postadress: 871 86 Härnösand  
Telefon: 0611-34 90 00  
[www.lansstyrelsen.se/vasternorrland](http://www.lansstyrelsen.se/vasternorrland)